

表-3.6.1 ハザードマップを独自で作成している地域

三重県G町											
三重県U市											
徳島県E町											
宮崎県G町											
静岡県B市											
静岡県D町											
和歌山県F町											
和歌山県I市											
和歌山県K町											
和歌山県N町											

過去の記録 避難場所 避難路 防災訓練 自主防災組織 行政無線
 衛星システム 監視システム 避難ビル 災害弱者 講演会

表-3.6.2 ハザードマップとマニュアルの作成について

対策名	自治体数
未作成	105
ハザードマップのみ	35
マニュアルのみ	16
両方作成	16

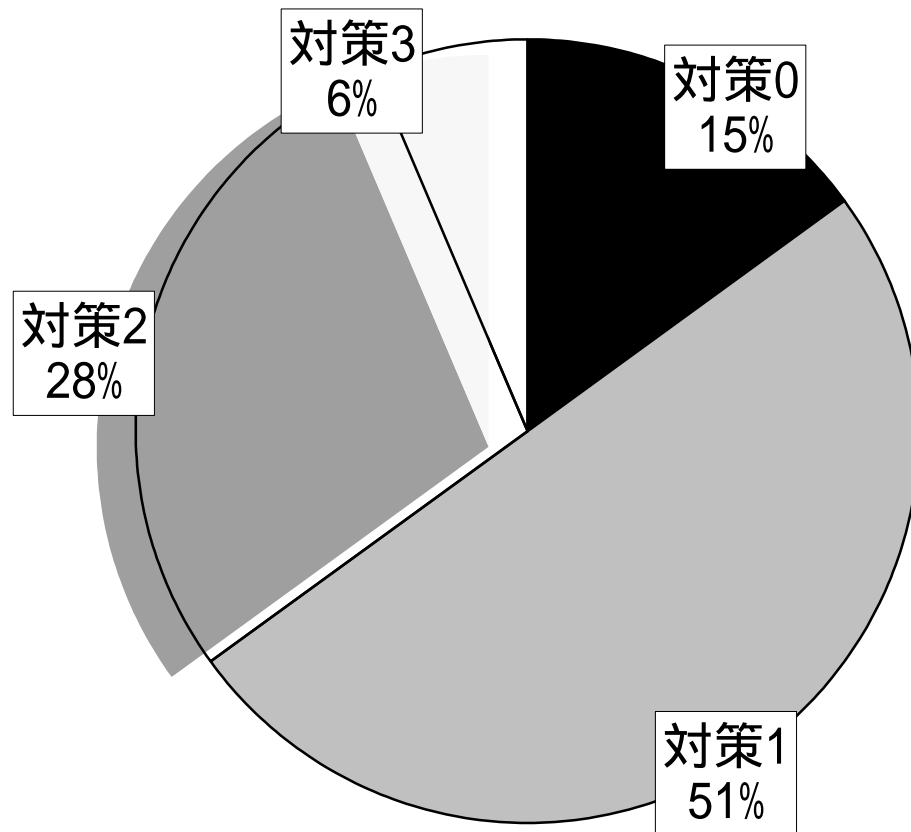


図-3.7.1 津波情報収集システムにおける対策数

表-3.7.1 情報システムにおける1つの対策の内訳

対策名	自治体数
行政無線	81
衛星システム	2
観測システム	3

表-3.7.2 情報システムにおける2つの対策の内訳

対策名	自治体数
行政無線と衛星システム	32
行政無線と観測システム	17

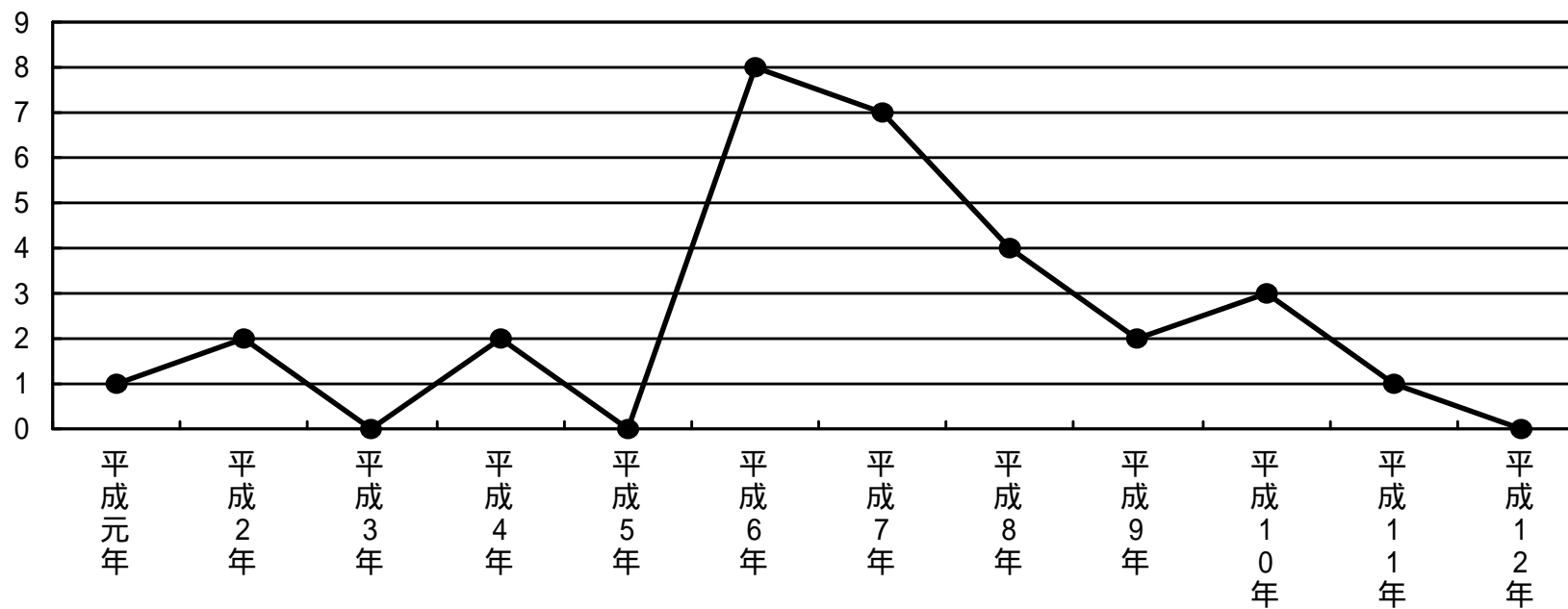


図-3.8.1 防災訓練の実施状況

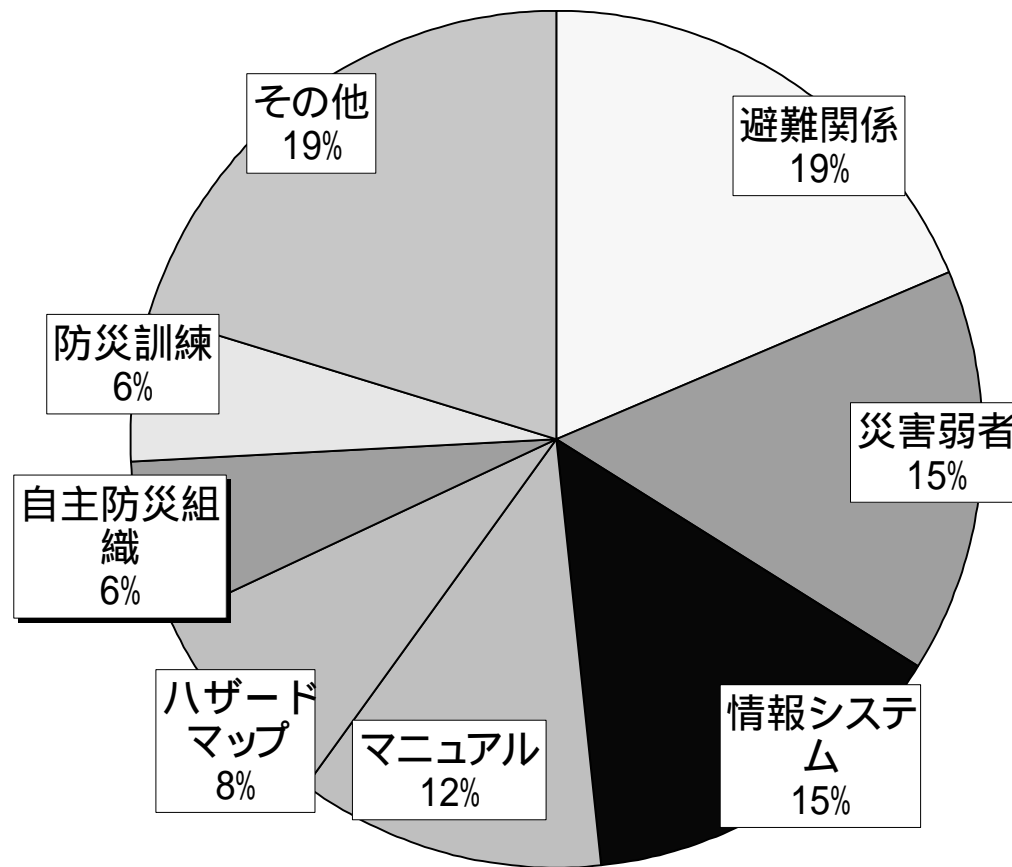


図-3.13.1 防災担当者が最重要と考えている項目

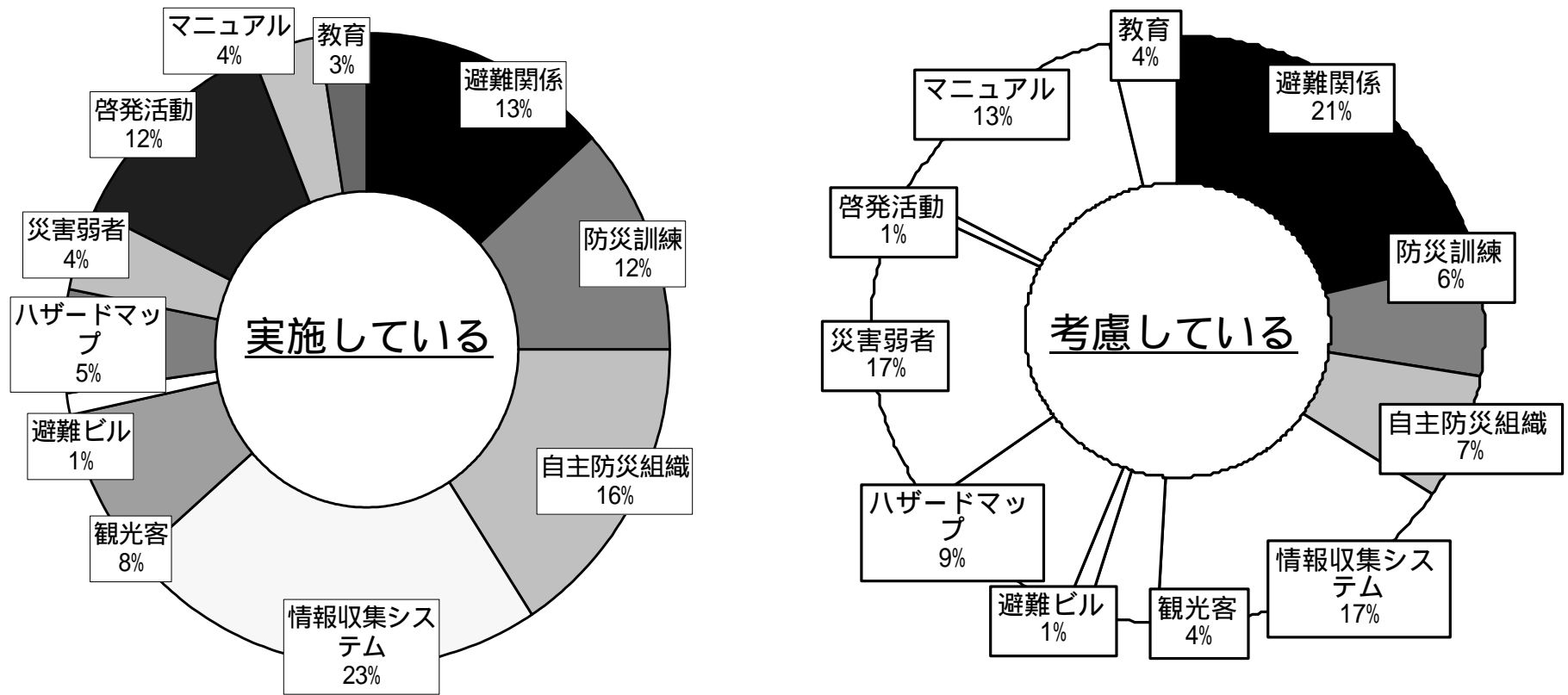


図-3.13.2 実施している対策と今後考えている対策